

Dato: 17. november 2019



qweqwe

## Rammer

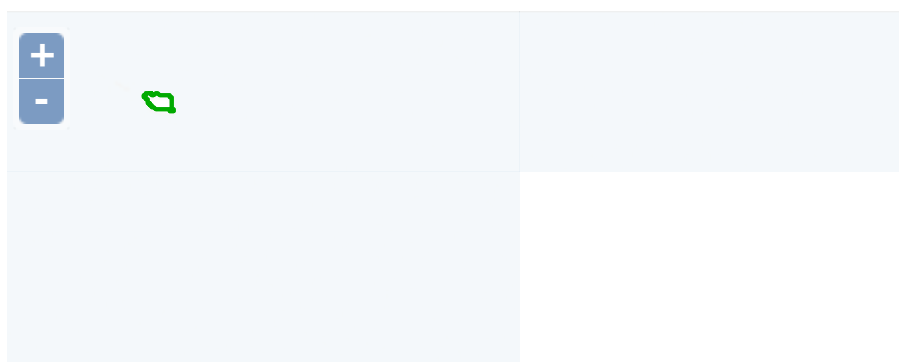
Rammerne indeholder de grundlæggende bestemmelser for de enkelte områder i kommunen. Det er zonestatus, anvendelsen af området, mindstegrundstørrelse ved udstykning, maksimal bebyggelsesprocent, største antal etager samt bemærkninger om forhold, der er særlige for netop det område. De grundlæggende bestemmelser er også grundlaget for en eventuel ny lokalplan for området.

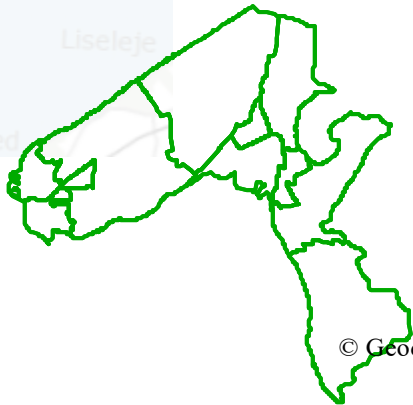

Bestemmelserne i rammerne gælder ikke umiddelbart for borgerne, men kommunen kan bestemme, at de for eksempel ved mere alvorlige overtrædelser eller ved ansøgning om byggeri skal gælde. Desuden vil bestemmelserne gælde, hvis for eksempel et byggeprojekt er så omfattende, at det kræver, der bliver udarbejdet en ny lokalplan.

I menuen til venstre kan du klikke på de enkelte distrikter for rammer.

Du kan også vælge at klikke dig frem til dit område på kortet nedenfor.

**Klik på et distrikt i kortet for at se en oversigt over de tilhørende rammer.**





© Geodatastyrelsen